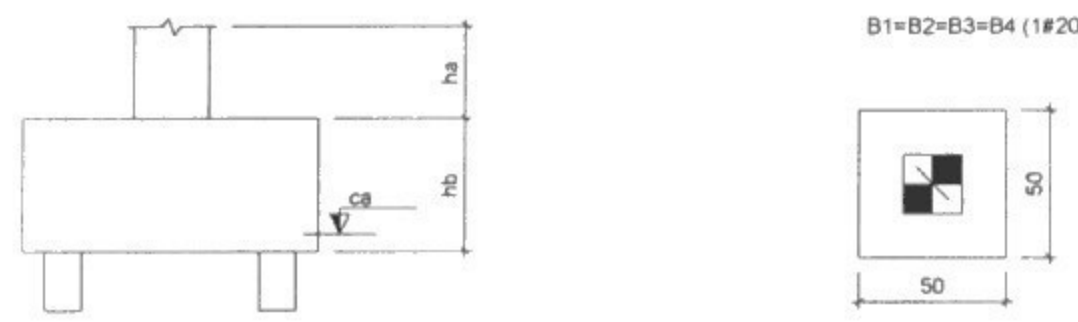


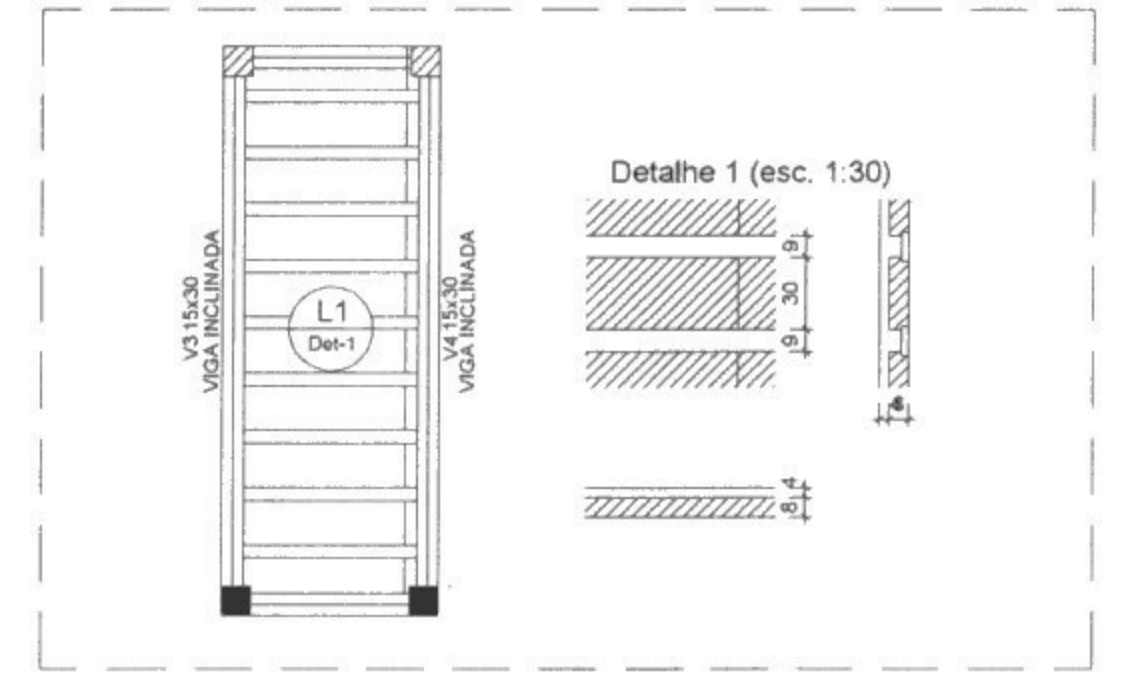
01 PLANTA DE LOCAÇÃO
ESCALA: 1:50

Pilar										Fundação				Bloco			
Nome	Seção (cm)	X (cm)	Y (cm)	Carga Máx. (tf)	Carga Min. (tf)	Mx (kgf.m)	My (kgf.m)	Fx (tf)	Fy (tf)	Lado B (cm)	Lado H (cm)	h0 / ha (cm)	h1 / hb (cm)	ne	de (cm)	ca (cm)	Base tub. (cm)
P1	20x20	10.00	380.00	0.6	0.5	100	100	0.1	0.2	50	50	0	45	1	20	-30	
P2	20x20	140.00	380.00	0.6	0.5	100	100	0.1	0.2	50	50	0	45	1	20	-30	
P3	20x20	10.00	10.00	0.4	0.3	100	100	0.1	0.2	50	50	0	45	1	20	-30	
P4	20x20	140.00	10.00	0.4	0.3	100	100	0.1	0.2	50	50	0	45	1	20	-30	

Estacas			Locação no eixo X		Locação no eixo Y	
Simbologia	de (cm)	Quantidade	Coordenadas (cm)	Nome	Coordenadas (cm)	Nome
■	20	4	10.00	P1, P3	380.00	P1, P2
			140.00	P2, P4	10.00	P3, P4



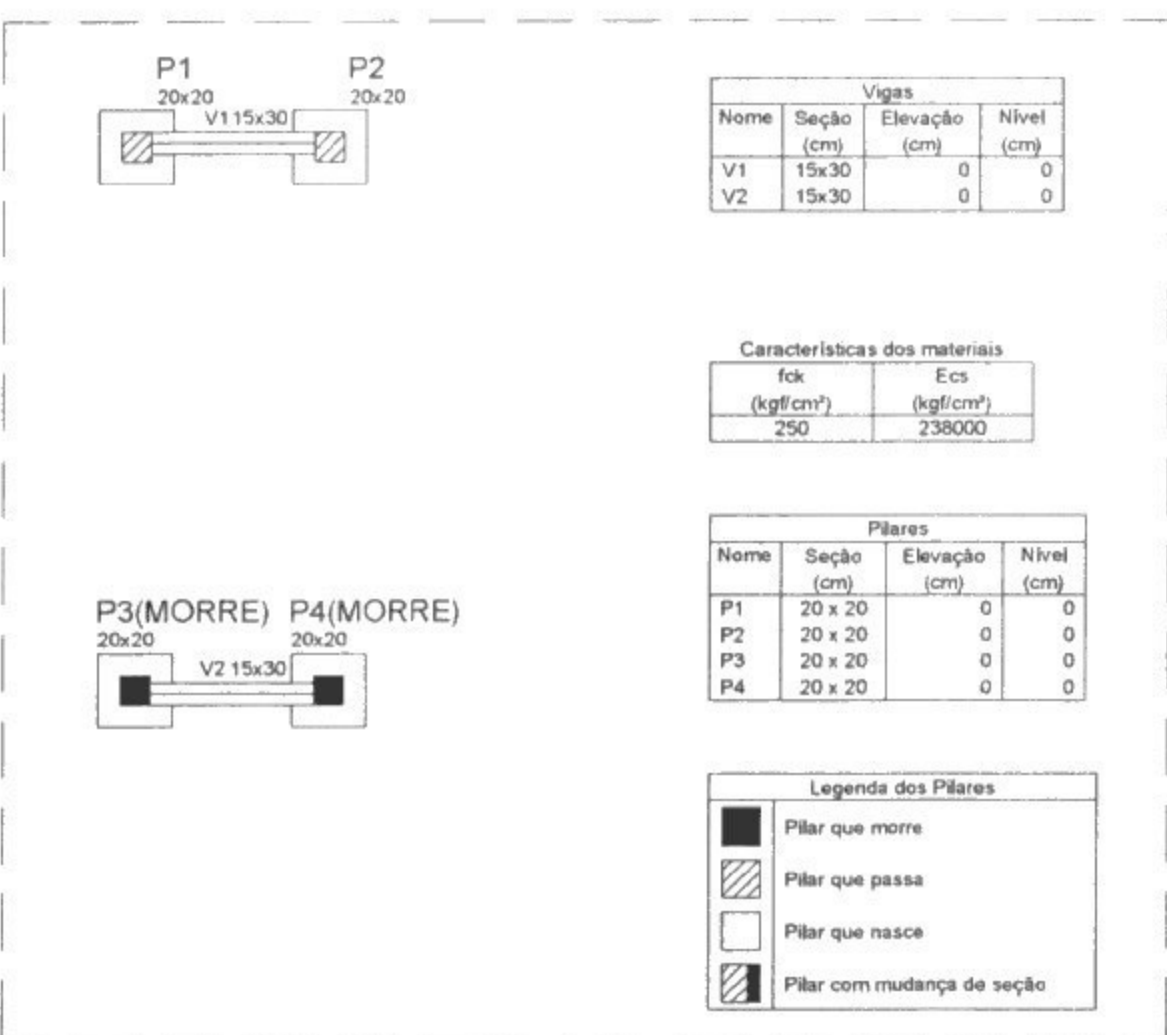
Legenda dos blocos
escala 1:25



02 VISTA SUPERIOR DA RAMPA
ESCALA: 1:50

Blocos de enchimento				
Detalhe	Tipo	Nome	Dimensões (cm)	Quantidade
			hb bx by	
1	EPS Unidirecional	B8/30/125	8 30 125	10

Lajes					Sobrecarga (kgf/m²)			
Nome	Tipo	Altura (cm)	Elevação (cm)	Nível (cm)	Peso próprio (kgf/m²)	Adicional	Acidental	Localizada
L1	Treliçada 1D	12	0	0	147	0	150	-



03 FORMA DO PAVIMENTO FUNDAÇÃO
ESCALA: 1:50



04 FORMA DO PAVIMENTO TÉRREO
ESCALA: 1:50

PRACA SAGRADOS CORAÇÕES

TRAVESSA MAJOR JOAQUIM CARLOS

PASSOIO

9.50

1.00

AREA A CONSTRUIR A = 52.25m²

AREA DO LOTE:

CADASTRO

SETOR:

QUADRA:

LOTE:

COD. LOGRADUO:

AUTOR DO PROJETO - ENGENHEIRO(A): ANNA CAROLINA RODRIGUES DA SILVA		CREA 215729/D-MG
RESPONSÁVEL TÉCNICO - ENGENHEIRO CIVIL: ANNA CAROLINA RODRIGUES DA SILVA		CREA 215729/D-MG
PROPRIETÁRIO (A) - SR (A): PREFEITURA MUNICIPAL DE BRAZOPOLIS		CNPJ: 18.025.890/0001-51
TÍTULO: PROJETO ESTRUTURAL		
DETALHE: PLANTA DE LOCAÇÃO, FORMAS E VISTA		
CATEGORIA DE USO: EDIFICAÇÃO PÚBLICA		
LOTEAMENTO:	CIDADE: BRAZOPOLIS-MG	FOLHA:
RUA: PRACA SAGRADOS CORAÇÕES	BAIRRO: CENTRO	01/02
QUADRA:	LOTE:	