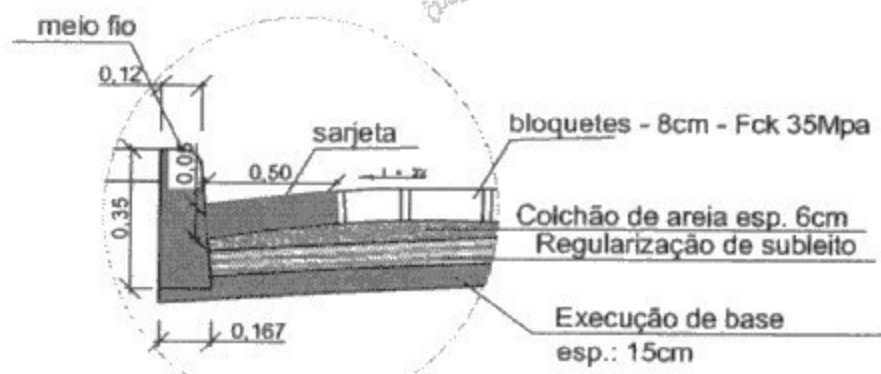
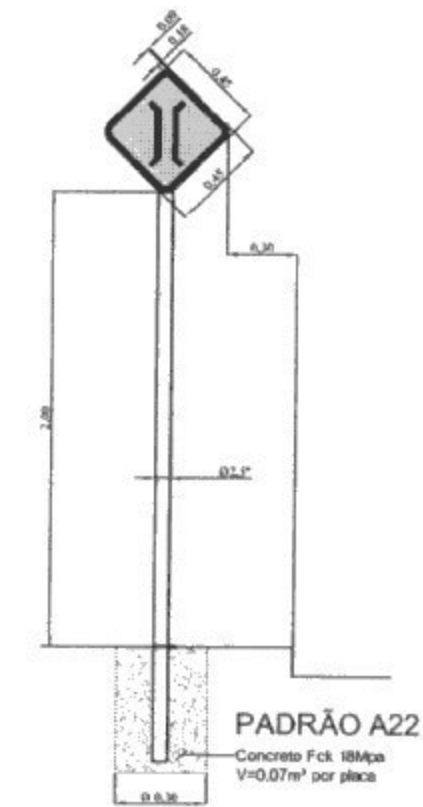


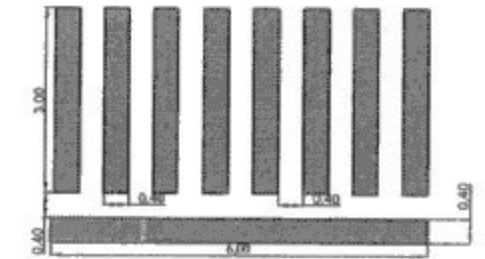
SEÇÃO TRANSVERSAL ESC.: 1:10
AV. PRINCIPAL



DETALHE



PLACA ADVERTÊNCIA



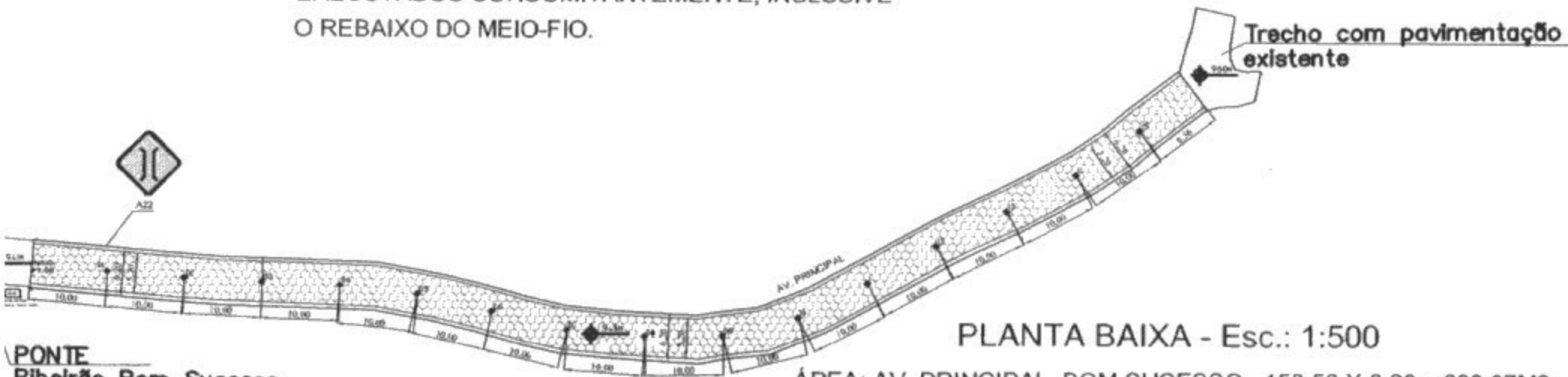
Esquema:
Pintura para demarcação
MANUAL BRASILEIRO DE SINALIZAÇÃO DE TRÁNSITO
VOLUME I - CONTRAN
VOLUME IV - CONTRAN
NBR 9650

AV. PRINCIPAL
MEIO FIO:
LADO DIREITO: 158,56M
LADO ESQUERDO: 158,56M
TOTAL:: 317,12M

R. CEL HENRIQUE BRAZ
MEIO FIO:
LADO DIREITO: 230,00M
LADO ESQUERDO: 231,64M
TRAVAMENTO: 6,00M
TOTAL:: 467,64M

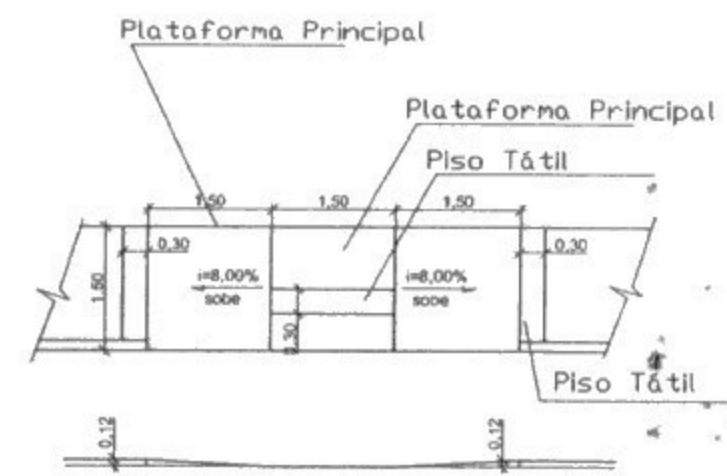
OBSERVAÇÃO:

OS REBAIXOS DE CALÇADAS FICARAM A CARGO DA PREFEITURA. ASSIM, QUANDO A MESMA EXECUTAR OS PASSEIOS OS REBAIXOS SERAM EXECUTADOS CONCOMITANTEMENTE, INCLUSIVE O REBAIXO DO MEIO-FIO.

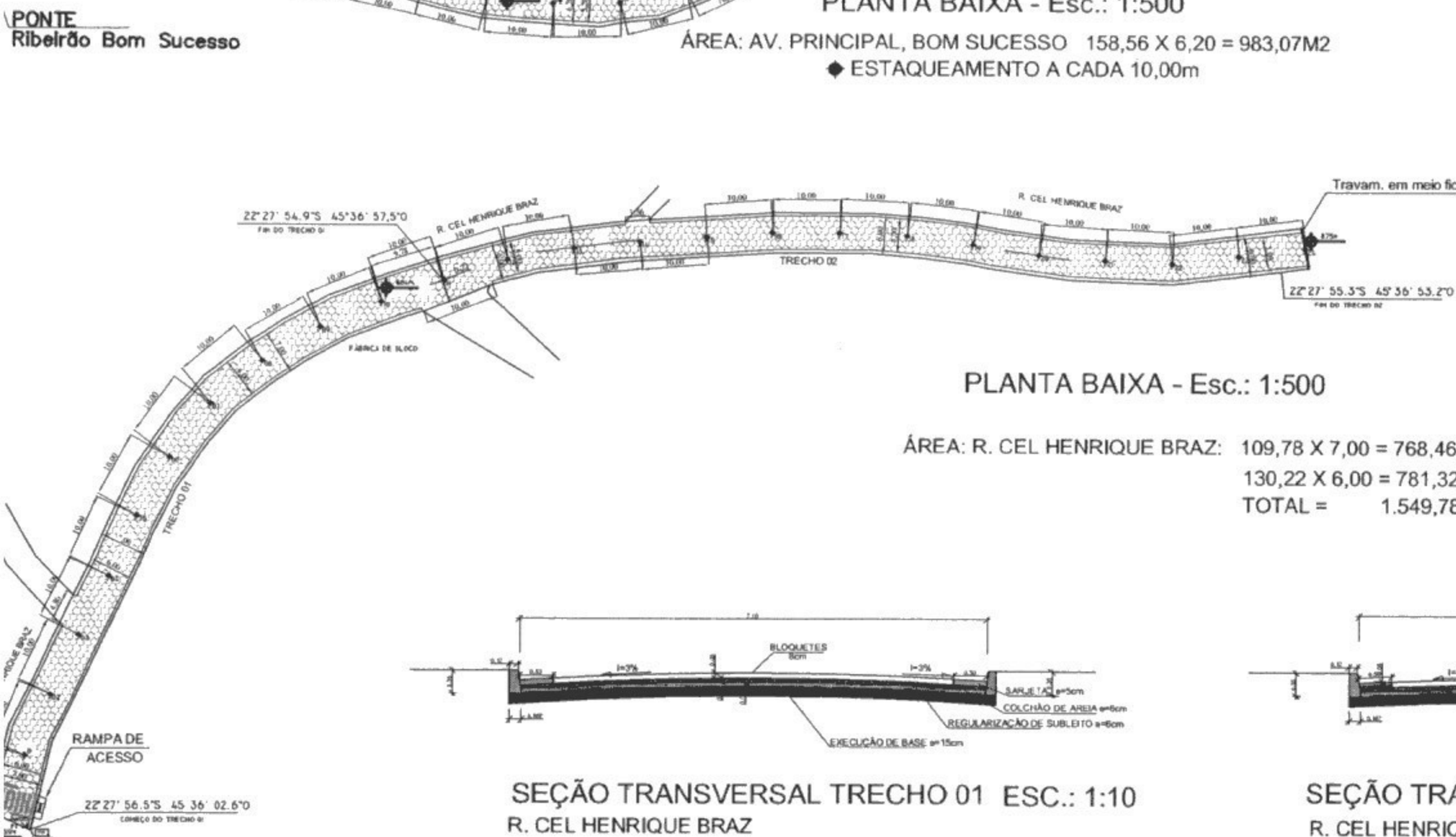


PLANTA BAIXA - Esc.: 1:500

ÁREA: AV. PRINCIPAL, BOM SUCESSO 158,56 X 6,20 = 983,07M2
◆ ESTAQUEAMENTO A CADA 10,00m

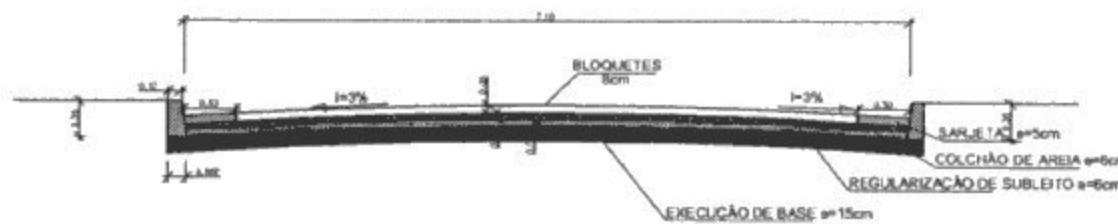


DET. RAMPA PNE - ESC.: 1:20
MODELO 01 (CALÇADAS)

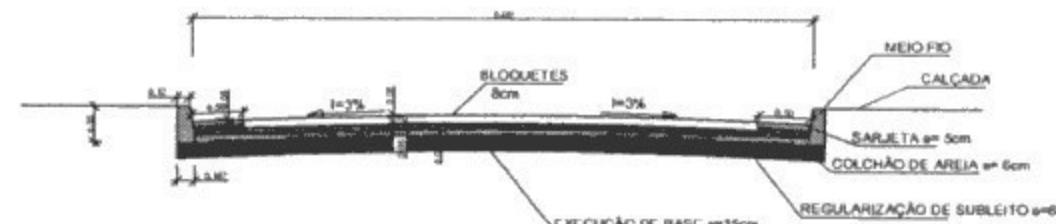


PLANTA BAIXA - Esc.: 1:500

ÁREA: R. CEL HENRIQUE BRAZ: 109,78 X 7,00 = 768,46M2
130,22 X 6,00 = 781,32M2
TOTAL = 1.549,78M2



SEÇÃO TRANSVERSAL TRECHO 01 ESC.: 1:10
R. CEL HENRIQUE BRAZ



SEÇÃO TRANSVERSAL TRECHO 02 ESC.: 1:10
R. CEL HENRIQUE BRAZ

PROJETO BÁSICO	FOLHA	03/03
	ESCALA	INDICADAS

PROJETO: PARA CALÇAMENTO EM BLOQUETES
LOCAL: RUA CORONEL HENRIQUE BRAZ
BAIRRO AV PRINCIPAL
BAIRRO BOM SUCESSO
BRAZÓPOLIS, MG
PROP.: PREFEITURA MUNICIPAL DE BRAZÓPOLIS
CNPJ Nº 18.025.890/0001-01

SITUAÇÃO SEM ESCALA	
As coordenadas foram tiradas com GPS Garmin etrex Vista HCx Padrão: DATUM SAD 89	DECLARO QUE A APROVAÇÃO DO PROJETO NÃO IMPLICA NO RECONHECIMENTO POR PARTE DA PREFEITURA DO DIREITO DE PROPRIEDADE DO TERRENO
ÁREAS / M2	PROP: CARLOS ALBERTO MORAIS PREFEITO MUNICIPAL
ÁREA A SER PAVIMENTADA 2.532,85	RT: JÉSSICA AZEVEDO DE REZENDE ENG. CIVIL CREA 2010550

ART Nº 447206
REPROGRAMAÇÃO: 5191000752016

1003