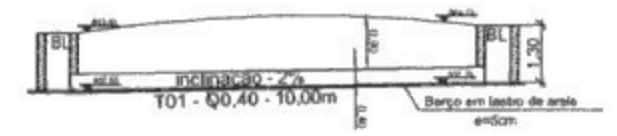
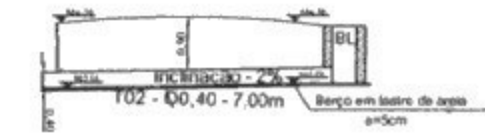


SEÇÃO LONGITUDINAL T02  
ESC.: 1:25

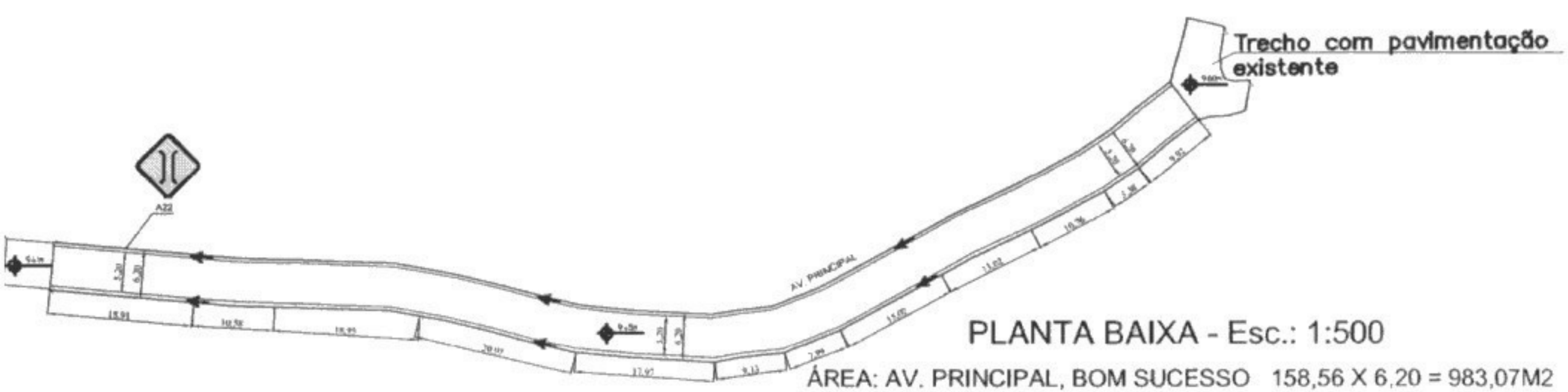


SEÇÃO LONGITUDINAL T01  
ESC.: 1:25



SEÇÃO LONGITUDINAL T03  
ESC.: 1:25

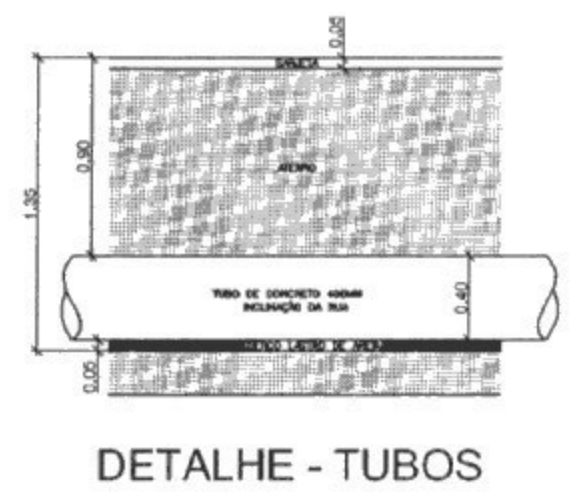
AV. PRINCIPAL  
DRENAGEM: PELA SARJETA  
SARJETA:  
LADO DIREITO: 158,56M  
LADO ESQUERDO: 158,56M  
TOTAL:: 317,12M



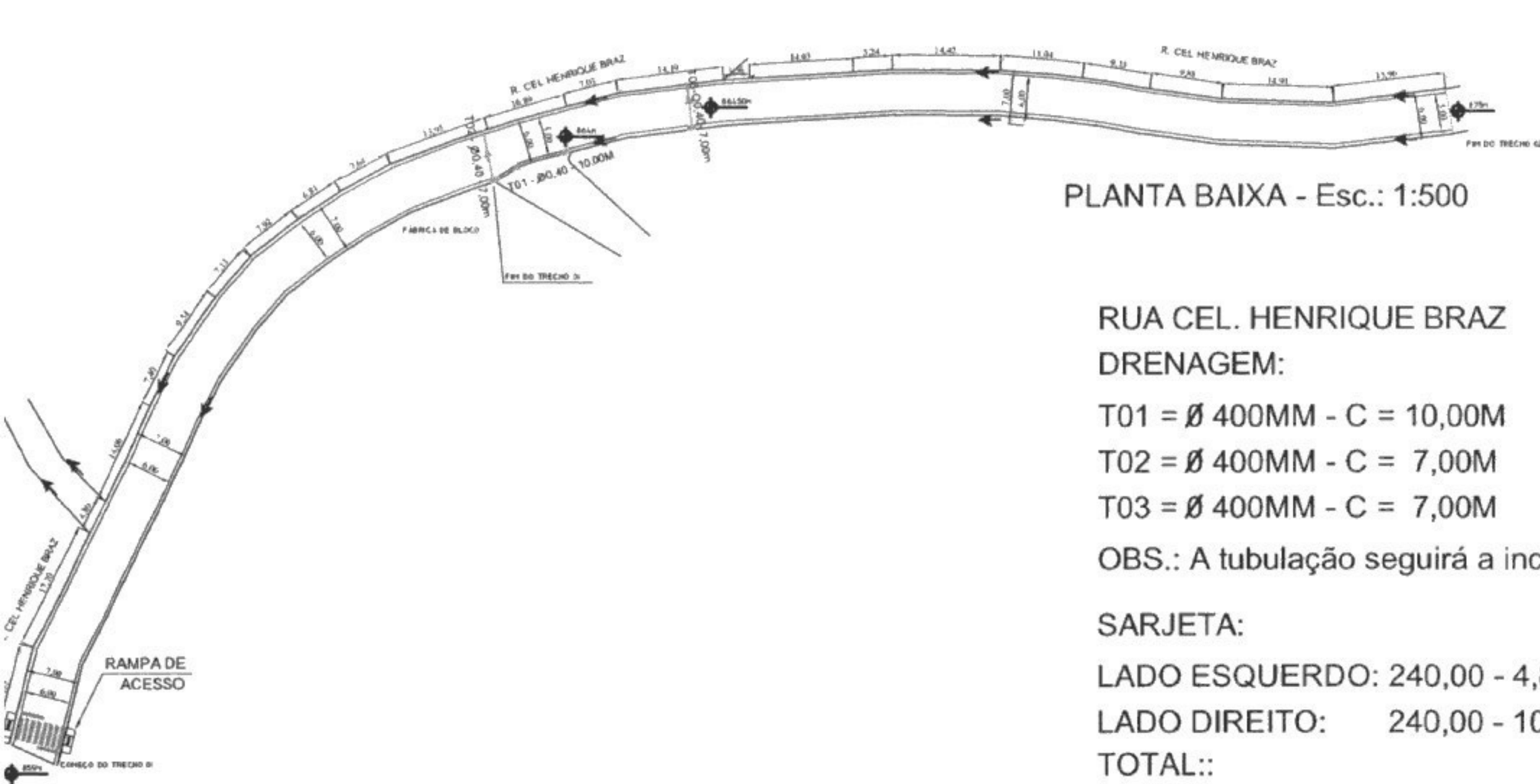
PLANTA BAIXA - Esc.: 1:500  
ÁREA: AV. PRINCIPAL, BOM SUCESSO 158,56 X 6,20 = 983,07M2



SEÇÃO TRANSVERSAL DRENAGEM



DETALHE - TUBOS



PLANTA BAIXA - Esc.: 1:500

RUA CEL. HENRIQUE BRAZ  
DRENAGEM:  
T01 = Ø 400MM - C = 10,00M  
T02 = Ø 400MM - C = 7,00M  
T03 = Ø 400MM - C = 7,00M  
OBS.: A tubulação seguirá a inclinação da rua  
SARJETA:  
LADO ESQUERDO: 240,00 - 4,80 - 3,56 = 231,64M  
LADO DIREITO: 240,00 - 10,00 = 230,00M  
TOTAL:: 461,64M

CONVENÇÕES:

- ← ESC. POR TUBO DE CONCRETO DE 60MM
- ← ESC. SARJETA
- BOCA DE LOBO A EXECUTAR

<b>PROJETO BÁSICO DRENAGEM</b>		FOLHA: 03/03
		ESCALA: INDICADAS
PROJETO: PARA CALÇAMENTO EM BLOQUETES LOCAL: RUA CORONEL HENRIQUE BRAZ BAIRRO AV PRINCIPAL BAIRRO BOM SUCESSO BRAZÓPOLIS, MG PROP.: PREFEITURA MUNICIPAL DE BRAZÓPOLIS CNPJ Nº 18.025.890/0001-51		
SITUAÇÃO SEM ESCALA As coordenadas foram tiradas com GPS Garmin etrex Vista HCx Padrão: DATUM SAD 69		DECLARO QUE A APROVAÇÃO DO PROJETO NÃO IMPLICA NO RECONHECIMENTO POR PARTE DA PREFEITURA DO DIREITO DE PROPRIEDADE DO TERRENO. PROP.: CARLOS ALBERTO MORAIS PREFEITO MUNICIPAL RT: JÉSSICA AZEVEDO DE REZENDE ENG. CIVIL CREIA 2010050
ÁREAS / M2 ÁREA A SER PAVIMENTADA 2.532,85		
ART Nº 447308 REPROGRAMAÇÃO: 5/10/2008/5/2016		