
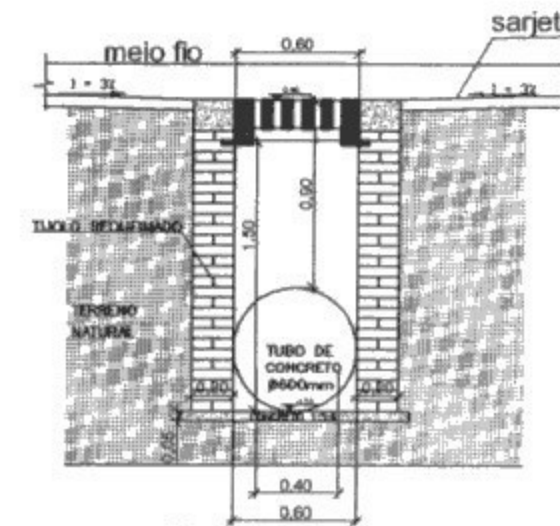


CONVENÇÕES:

- ← ESC. POR TUBO DE CONCRETO DE 60MM
- ← ESC. SARJETA
- BOCA DE LOBO EXISTENTE
- ▨ BOCA DE LOBO A EXECUTAR




SEÇÃO LONGITUDINAL T01 E T02  
ESC.: 1:25



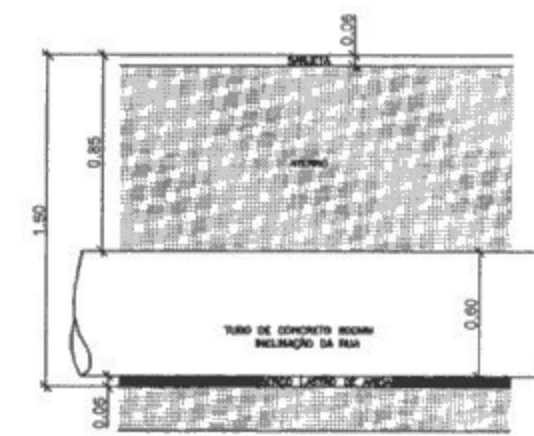
SEÇÃO TRANSVERSAL DRENAGEM

Obs: As rampas para PNE serão executadas na ocasião da execução das calçadas conforme declaração.

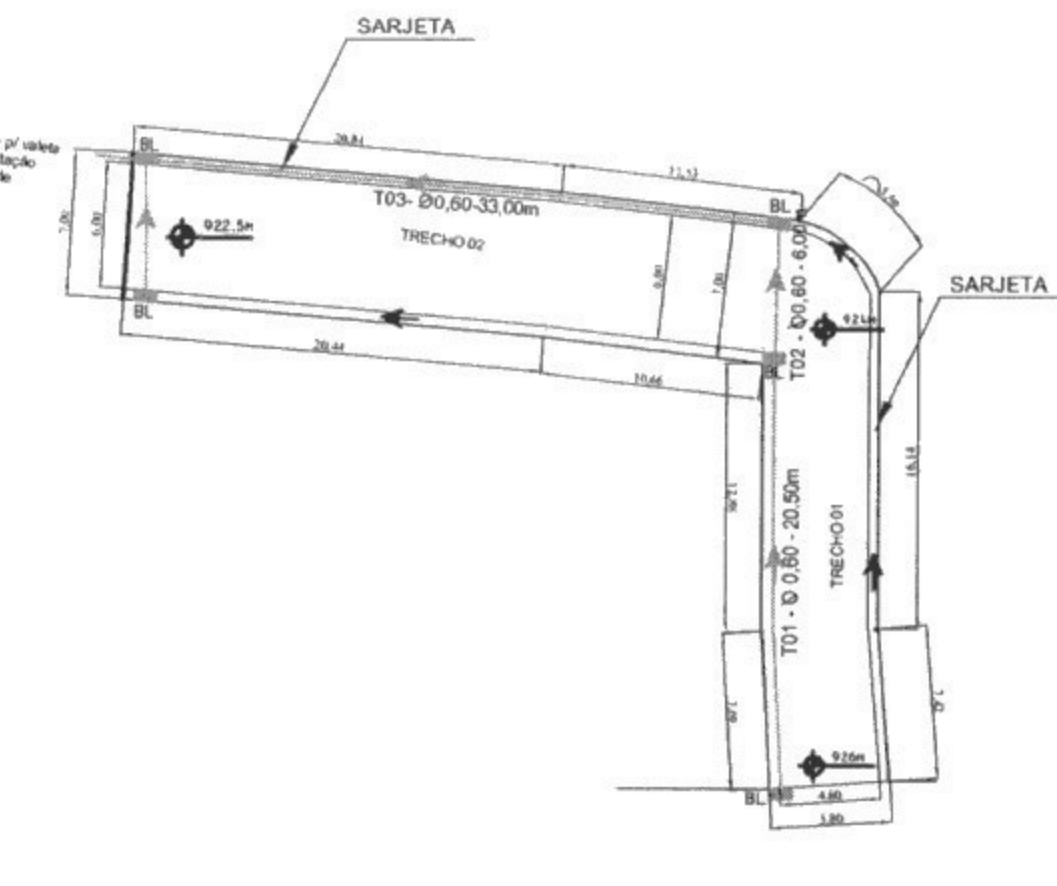
ÁREAS: R. PROJETA TRECHO 1:  $(20,50+23,56)/2 \times 5,80 = 127,77M2$   
 R. PROJETA TRECHO 1: 23,47M2  
 R. PROJETA TRECHO 2:  $(31,10+32,38)/2 \times 7,00 = 217,70M2$   
 TOTAL: 368,94M2



SEÇÃO LONGITUDINAL T03  
ESC.: 1:25



DETALHE - TUBOS



PLANTA BAIXA - Esc.: 1:250  
R. BENEDITO FÉLIX

SARJETA:  
 TRECHO 01:  
 LADO ESQUERDO: 20,48m  
 LADO DIREITO: 29,02m  
 TRECHO 02:  
 LADO ESQUERDO: 31,10m  
 LADO DIREITO: 32,37m  
 TOTAL: 112,97m

DRENAGEM:  
 T01 = Ø 600MM - C = 20,50M  
 T02 = Ø 600MM - C = 6,00M  
 T03 = Ø 600MM - C = 33,00M  
 OBS.: A tubulação seguirá a inclinação da rua

<p>PROJETO BÁSICO DRENAGEM</p> <p>FOLHA 02/03 ESCALA INDICADAS</p>	
<p>PROJETO: PARA CALÇAMENTO EM BLOQUETES                  LOCAL: RUA PROJETADA                  BAIRRO CAN-CAN                  BRAZÓPOLIS, MG</p> <p>PROP.: PREFEITURA MUNICIPAL DE BRAZÓPOLIS                  CNPJ Nº 18.025.880/0021-51</p>	
<p>SITUAÇÃO SEM ESCALA</p> <p>As coordenadas foram tiradas com                  GPS Garmin etrex Vista HCx                  Padrão: DATUM SAD 89</p>	<p>DECLARO QUE A APROVAÇÃO DO PROJETO NÃO IMPLICA                  NO RECONHECIMENTO POR PARTE DA PREFEITURA DO                  DIREITO DE PROPRIEDADE DO TERRENO.</p> <p>PROP: CARLOS ALBERTO MORAIS                  PREFEITO MUNICIPAL</p>
<p>ÁREAS / M2</p>	<p>RT: JÉSSICA AZEVEDO DE REZENDE                  ENG. CIVIL                  CRE A 2010050</p>
<p>ART Nº 4477506                  REPROCAÇÃO: 5 1910009752016</p> <p><i>Drenagem 2</i></p>	