

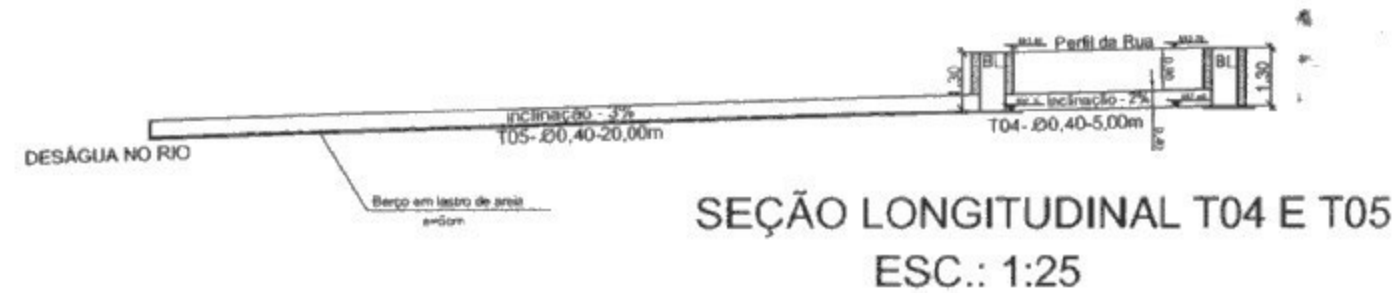

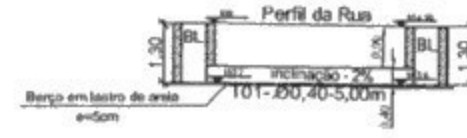
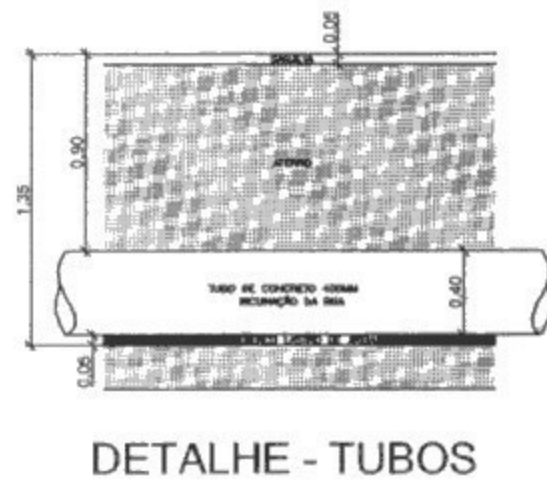
DRENAGEM:
T01 = Ø 400MM - C = 5,00M
T02 = Ø 400MM - C = 9,00M
T03 = Ø 400MM - C = 41,00M
T04 = Ø 400MM - C = 5,00M
T05 = Ø 400MM - C = 20,00M
TOTAL = 80,00M

CONVENÇÕES:
← ESC. POR TUBO DE CONCRETO DE 40MM
← ESC. SARJETA

■ BOCA DE LOBO EXISTENTE
■ BOCA DE LOBO A EXECUTAR

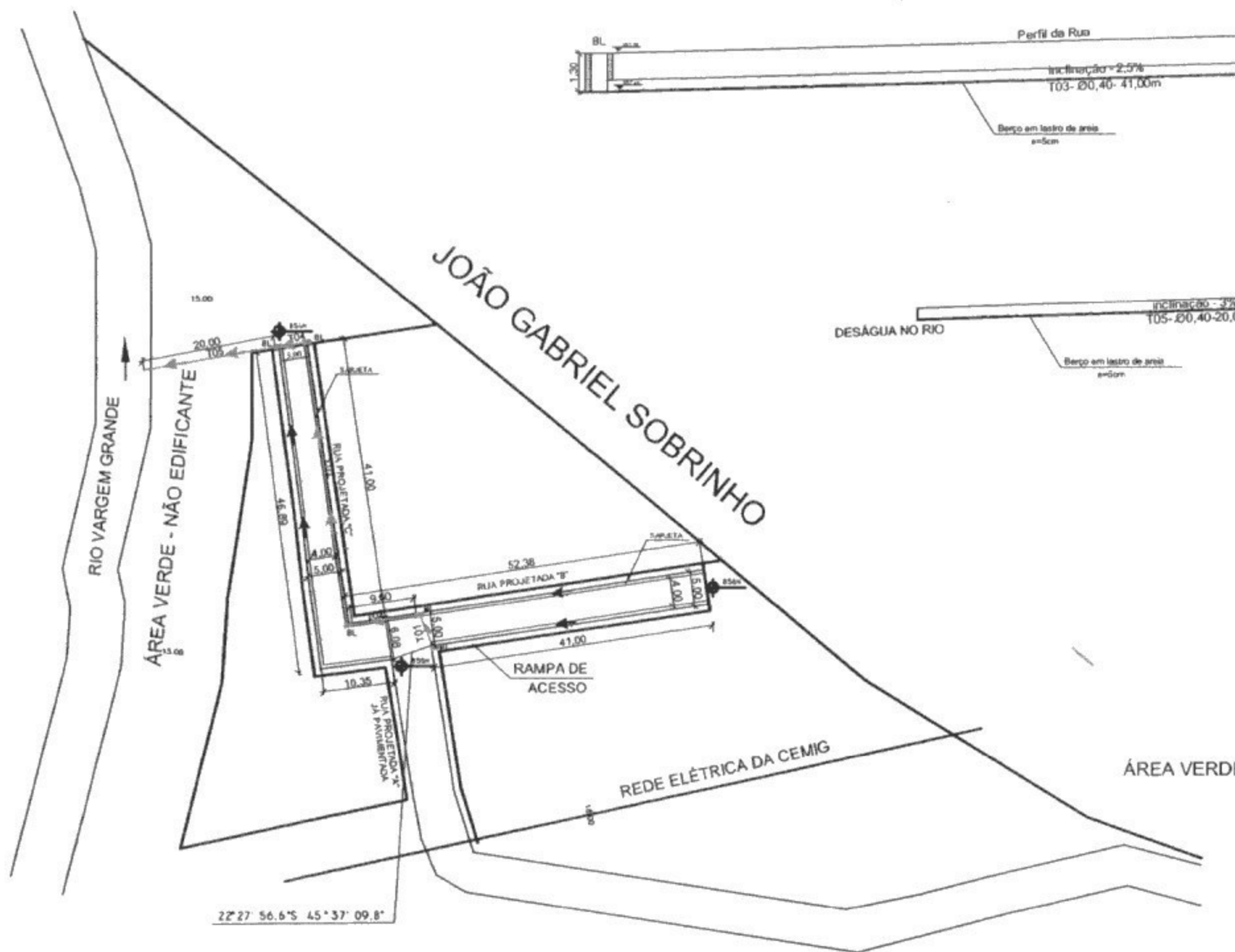
ÁREAS: R. PROJETA B: 41,00 X 5,00 = 205,00M²
(5,00+6,08)/2 X 6,06 = 33,57M²
5,31 X 6,08 = 32,28M²

R. PROJETA C: 46,89 X 5,00 = 234,45M²
TOTAL: 505,30M²



OBS.: A tubulação seguirá a inclinação da rua

<p>PROJETO BÁSICO DRENAGEM</p> <p>FOLHA 01/03 ESCALA INDICADAS</p>	
<p>PROJETO: PARA CALÇAMENTO EM BLOQUETES LOCAL: RUA PROJETA B, RUA PROJETA C LOTEAMENTO SANTANA BRAZÓPOLIS, MG</p> <p>PROP.: PREFEITURA MUNICIPAL DE BRAZÓPOLIS CNPJ Nº 18.025.890/0001-51</p>	
<p>SITUAÇÃO SEM ESCALA</p> <p>As coordenadas foram tiradas com GPS Garmin etrex Vista HCx Padrão: DATUM SAD 89</p>	<p>DECLARO QUE A APROVAÇÃO DO PROJETO NÃO IMPLICA NO RECONHECIMENTO POR PARTE DA PREFEITURA DO DIREITO DE PROPRIEDADE DO TERRENO.</p> <p>PROP.: CARLOS ALBERTO NORIAS PREFEITO MUNICIPAL</p> <p>RT: JÉSSICA AZEVEDO DE REZENDE ENR. CIVIL CREA 20/1005-0</p>
<p>ÁREAS / M²</p> <p>ÁREA A SER PAVIMENTADA 505,30</p>	
<p>ART Nº 447708 REPROGRAFIAÇÃO: 5161000752018</p> <p><i>Drenagem</i></p>	



SARJETA:
R. PROJETA B:
LADO ESQUERDO: 51,35m
LADO DIREITO: 52,38m
R. PROJETA C:
LADO ESQUERDO: 46,89m
LADO DIREITO: 40,98m
TOTAL: 191,60m